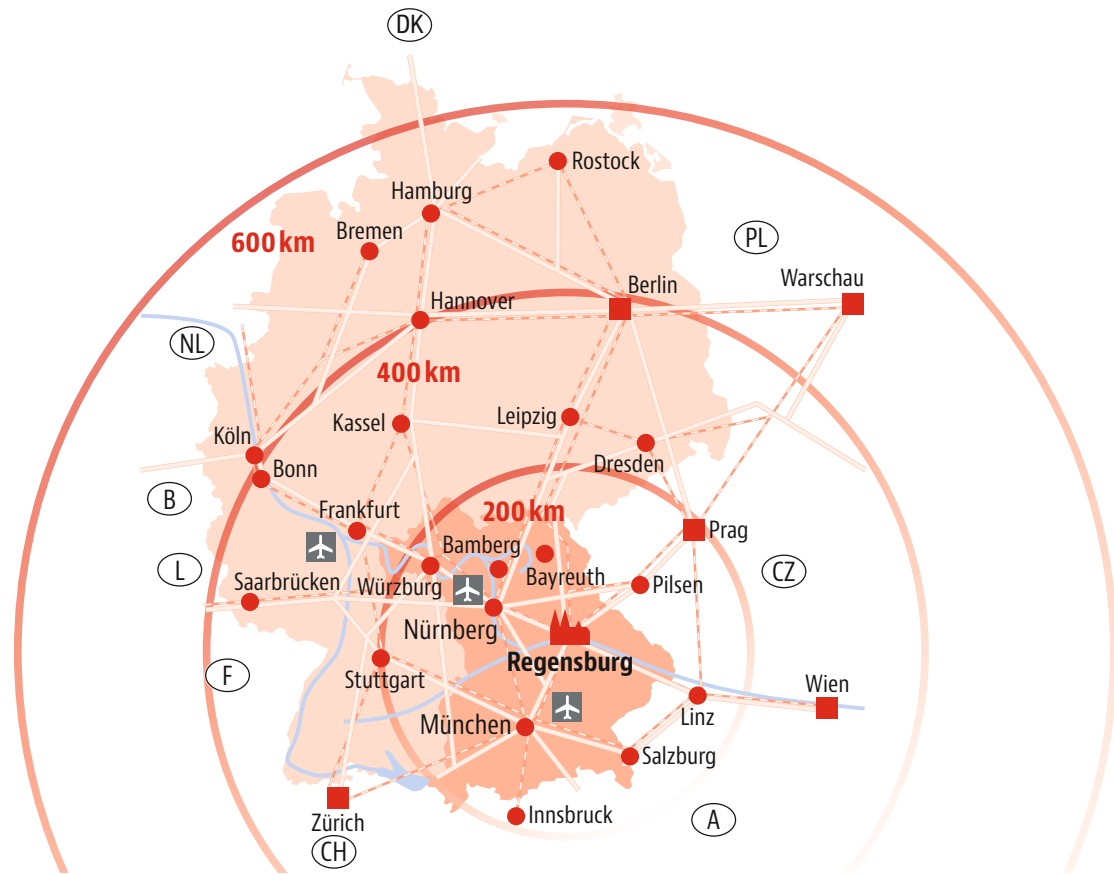




**Salzstadel**  
Weiße-Lamm-Gasse 1  
93047 Regensburg



# ANFAHRT UND LAGEPLAN REGENSBURG ERREICHEN SIE ...

- + mit ICE-, EC-, IC- und IR-Zügen**  
über den Hauptbahnhof Regensburg
- + mit dem Bus oder PKW über die Autobahnen**  
A 3 (Köln – Frankfurt – Nürnberg – Regensburg – Passau – Wien),  
A 93 (München – Regensburg – Weiden – Hof – Dresden)  
und über die Bundesstraßen B 8, B 15 und B 16
- + mit dem Flugzeug** über die Flughäfen München (85 km)  
und Nürnberg (110 km) und von dort aus direkt nach Regensburg:
  - mit dem ÜFEX – Überregionaler Flughafenexpress  
HBF Regensburg ↔ Flughafen München.  
Direktverbindung, stündlich (Fahrzeit 1 ¼ Stunden)
  - mit dem Shuttle-Service Airportliner: Tel.: 0941 / 22 22-0,  
direkt buchen unter [www.airportliner.com](http://www.airportliner.com)

Die Historischen Säle selbst liegen inmitten der Regensburger Altstadt und sind daher größtenteils nur für den Lieferverkehr zu bestimmten Zeiten direkt mit dem PKW erreichbar. Rund um die Altstadt befinden sich jedoch Parkplätze und –häuser, die Sie bequem von folgenden Autobahnausfahrten erreichen können:

- + A 93 – Regensburg-Pfaffenstein (ABA 93):** Großparkplatz Dultplatz. Richtung Stadtmitte (Dom), Dultplatz ist ausgeschildert, kostenfrei. Achtung: Der Dultplatz steht während der Dultzeiten nicht als Parkplatz zur Verfügung
  - + A 93 – Regensburg-Prüfening (ABA 41):** Parkhäuser Bismarckplatz und Arnulfsplatz. Richtung Stadtmitte (Dom), die Parkhäuser sind ausgeschildert
  - + A 3 – Regensburg-Klinikum / Universität (ABA 100a)**
- Sparen Sie sich die Parkplatzsuche mit den **Park+Ride-Angeboten**. Alle 10 Minuten mit dem Bus ins Zentrum.
- + P+R Jahnstadion , P+R Regensburg West , P+R Unterer Wöhrd**

## INFORMATIONEN

**Regensburg Tourismus GmbH | Historische Säle  
marinaforum Regensburg**  
Johanna-Dachs-Straße 46 | 93055 Regensburg  
Tel.: +49 941 507 -1415 und -1416  
[marinaforum@regensburg.de](mailto:marinaforum@regensburg.de)



# SO ERREICHEN SIE UNS MIT DEM ÖPNV. FINDEN SIE AUCH ALLE FAHRPLÄNE IN DER RVV-APP

Jetzt runterladen unter  
[www.rvv.de/app](http://www.rvv.de/app)



## HALTESTELLE RATHAUSPLATZ

### LINIE A

FUSSWEG 4 MIN – 250 M

Vom Bahnhof aus erreichen Sie das Alte Rathaus am besten mit dem Altstadtbus (Linie A). Er fährt ab Hbf./Albertstr. direkt über Maximilianstraße, Domplatz und Altes Rathaus. Die Mitfahrt in den Elektro-Bussen der RVV-Linie A ist seit 1. Juli 2021 kostenfrei.



## HALTESTELLE FISCHMARKT/ THUNDORFERSTRASSE


### LINIEN 1, 2, 4, 11, 17

FUSSWEG 3 MIN – 150 M



#### INFORMATIONEN

Regensburg Tourismus GmbH | Historische Säle  
marinaforum Regensburg  
Johanna-Dachs-Straße 46 | 93055 Regensburg  
Tel.: +49 941 507-1415 und -1416  
[marinaforum@regensburg.de](mailto:marinaforum@regensburg.de)



# PARKINFO ALTSTADT

- + Parkgarage Arnulfsplatz
- + Parkhaus Dachauplatz
- + Tiefgarage Bismarckplatz
- + Parkhaus Petersweg

## kostenlose Parkplätze

- + Dultplatz
- + Unterer Wöhrd



## PARKGARAGE ARNULFSPLATZ ARNULFSPLATZ 4 | 93047 REGENSBURG FUSSWEG 4 MIN – 300 M

Betreiber:

IBS Verwaltungs GmbH

Tel.: 0941 5841429

Das Parkhaus liegt auf der Westseite des Arnulfsplatzes.

- + Sie überqueren den Arnulfsplatz in östlicher Richtung und biegen bei der Arnulfsapotheke in die Ludwigstraße ein.
- + Folgen Sie der Ludwigstraße über Haidplatz, Rathausplatz und Kohlenmarkt bis zur Goliathstraße. Am Goliathhaus biegen Sie nach links in die Brückstraße ein.
- + Gehen Sie bis zum Ende durch, an der Fußgängerampel stehen Sie dem Salzstadel direkt gegenüber.

Busverbindung vom Arnulfsplatz  
bis Fischmarkt/Thundorferstraße

- + Linie 1 Richtung Pommernstraße
- + Linie 2 Richtung Regensburg Schwabenstraße
- + Linie 4 Richtung Regensburg Danziger Freiheit
- + Linie 11 Richtung Burgweinting Hermann-Höcherl-Straße
- + Linie 17 Richtung Regendorf Am Riesen



## INFORMATIONEN

Regensburg Tourismus GmbH | Historische Säle  
marinaforum Regensburg

Johanna-Dachs-Straße 46 | 93055 Regensburg

Tel.: +49 941 507-1415 und -1416

marinaforum@regensburg.de



Sonderpreis  
Nachhaltigkeit  
Tourismuspreis  
Bayern 2019



# TIEFGARAGE BISMARCKPLATZ

## BISMARCKPLATZ 10 | 93047 REGENSBURG

FUSSWEG 5 MIN – 400 M

**Betreiber:**  
das Stadtwerk Regensburg GmbH  
Tel.: 0941 50764  
E-Mail: info@dasstadtwerk.de

- + Gehen Sie in die Gesandtenstraße und folgen dieser, bis Sie links in die Untere Bachgasse einbiegen.
- + Gehen Sie durch die Untere Bachgasse bis zum Rathausplatz und biegen dort nach rechts zum Kohlenmarkt ab.
- + Überqueren Sie den Kohlenmarkt in die Goliathstraße und biegen am Goliathhaus nach links in die Brückstraße ein.
- + An der Fußgängerampel am Ende der Brückstraße stehen Sie dem Salzstadel direkt gegenüber.

### Busverbindung von Bismarckplatz bis Fischmarkt/Thundorferstraße

- + Linie 2 Richtung Schwabenstraße
- + Linie 17 Richtung Regendorf Am Riesen



### INFORMATIONEN

**Regensburg Tourismus GmbH | Historische Säle**  
**marinaforum Regensburg**  
Johanna-Dachs-Straße 46 | 93055 Regensburg  
Tel.: +49 941 507-1415 und -1416  
marinaforum@regensburg.de





# PARKHAUS PETERSWEG

## ST.-PETERS-WEG 15 | 93047 REGENSBURG

FUSSWEG 10 MIN – 800 M

**Betreiber:**  
 das Stadtwerk Regensburg GmbH  
 Tel.: 0941 53346  
 E-Mail: info@dasstadtwerk.de

- + Folgen Sie dem St.-Peters-Weg nach Osten Richtung Fröhliche-Türken-Straße.
- + Biegen Sie links in die Fröhliche-Türken-Straße ein und gehen über die Weiße-Lilien-Gasse und die Pfauengasse immer weiter geradeaus bis zum Domplatz. Folgen Sie links dem Domplatz über den Kräuterermarkt, bis Sie das Ende der Straße erreichen.
- + Gehen Sie nach links in die Goliathstraße und biegen am Goliathhaus nach links in die Brückstraße ein.

- + An der Fußgängerrampe am Ende der Brückstraße stehen Sie dem Salzstadel direkt gegenüber.

### Busverbindung von Hauptbahnhof bis Fischmarkt/Thundorferstraße

- + Linie 1 Richtung Prüfening
- + Linie 2 Richtung Regensburg-Graß/Karl-Stieler-Straße
- + Linie 11 Richtung Roter-Brach-Weg



## INFORMATIONEN

**Regensburg Tourismus GmbH | Historische Säle**  
**marinaforum Regensburg**  
 Johanna-Dachs-Straße 46 | 93055 Regensburg  
 Tel.: +49 941 507-1415 und -1416  
 marinaforum@regensburg.de



Sonderpreis Nachhaltigkeit Tourismuspreis Bayern 2019

# PARKHAUS DACHAUPLATZ

## D.-MARTIN-LUTHER-STR. 2 | 93047 REGENSBURG

### FUSSWEG 10 MIN – 800 M

**Betreiber:** das Stadtwerke Regensburg GmbH  
Telefon: 0941 5861340

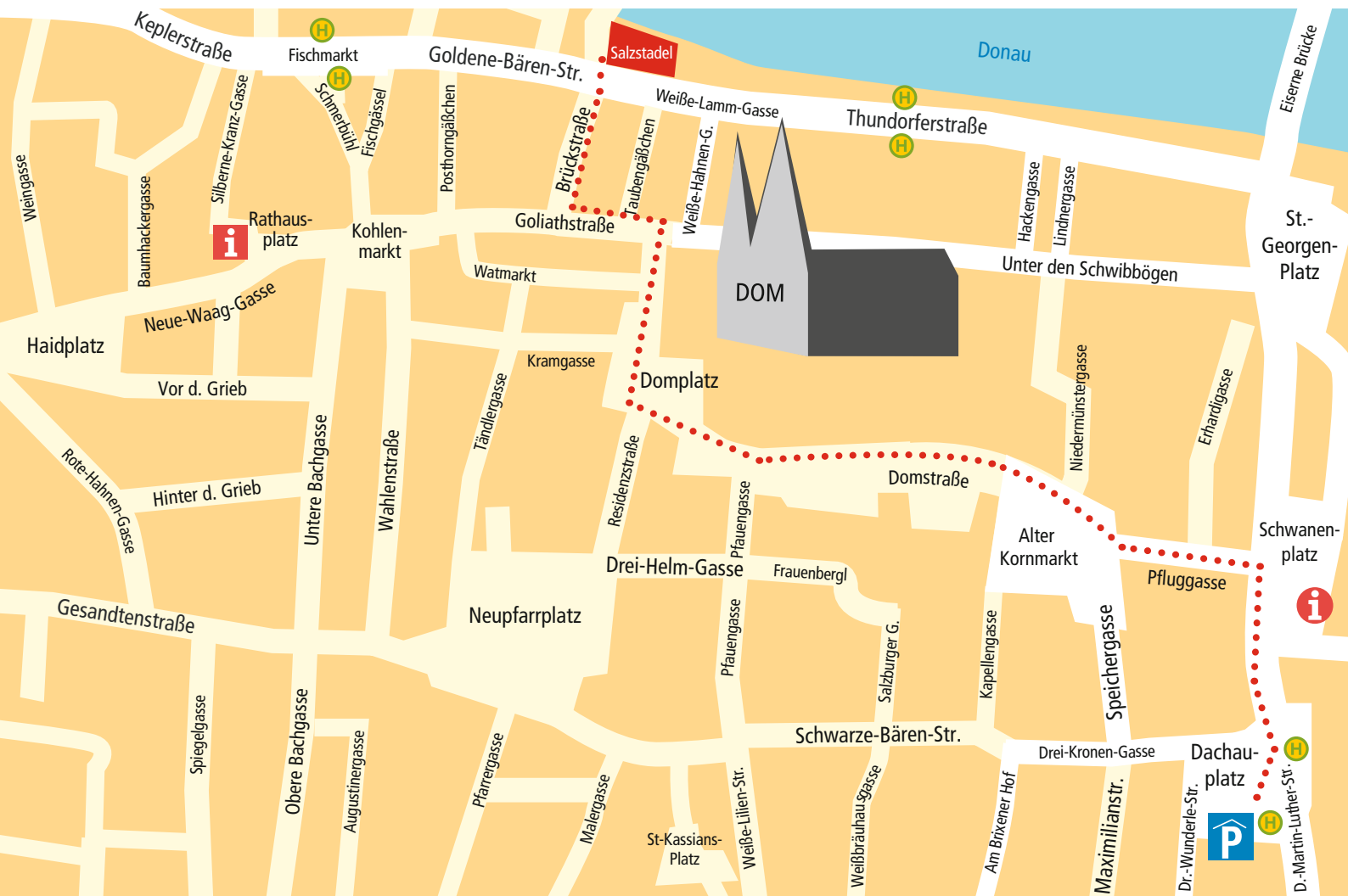
**Das Parkhaus liegt auf der Südseite des Dachauplatzes.**

- + Sie überqueren den Dachauplatz in nördlicher Richtung über den Schwanenplatz und biegen vor dem Kreisverkehr links in die Pfluggasse ein.
- + Folgen Sie der Pfluggasse über die Domstraße bis zum Domplatz.
- + Entlang des Domplatzes erreichen Sie den Kräutlermarkt und gehen am Ende der Straße nach links in die Goliathstraße.
- + Gehen Sie dann rechts durch die Brückstraße, an der Fußgängerampel stehen Sie dem Salzstadel direkt gegenüber.

**Busverbindung von Dachauplatz bis Fischmarkt/Thundorferstraße**

- + Linie 1 Richtung Prüfening
- + Linie 2 A/B Richtung Regensburg-Graß/Karl-Stieler-Straße
- + Linie 6 Richtung Wernerwerkstraße
- + Linie 11 Richtung Roter-Brach-Weg

**Achtung:** Die Parkplätze am Donaumarkt an der Eisernen Brücke stehen wegen des neu gebauten „Haus der Bayerischen Geschichte“ nicht mehr zur Verfügung.



## INFORMATIONEN

**Regensburg Tourismus GmbH | Historische Säle  
marinaforum Regensburg**  
Johanna-Dachs-Straße 46 | 93055 Regensburg  
Tel.: +49 941 507-1415 und -1416  
marinaforum@regensburg.de

